


LOURMARIN



DEPARTEMENT DU VAUCLUSE



PIECE N° **2**

Plan Local d'Urbanisme

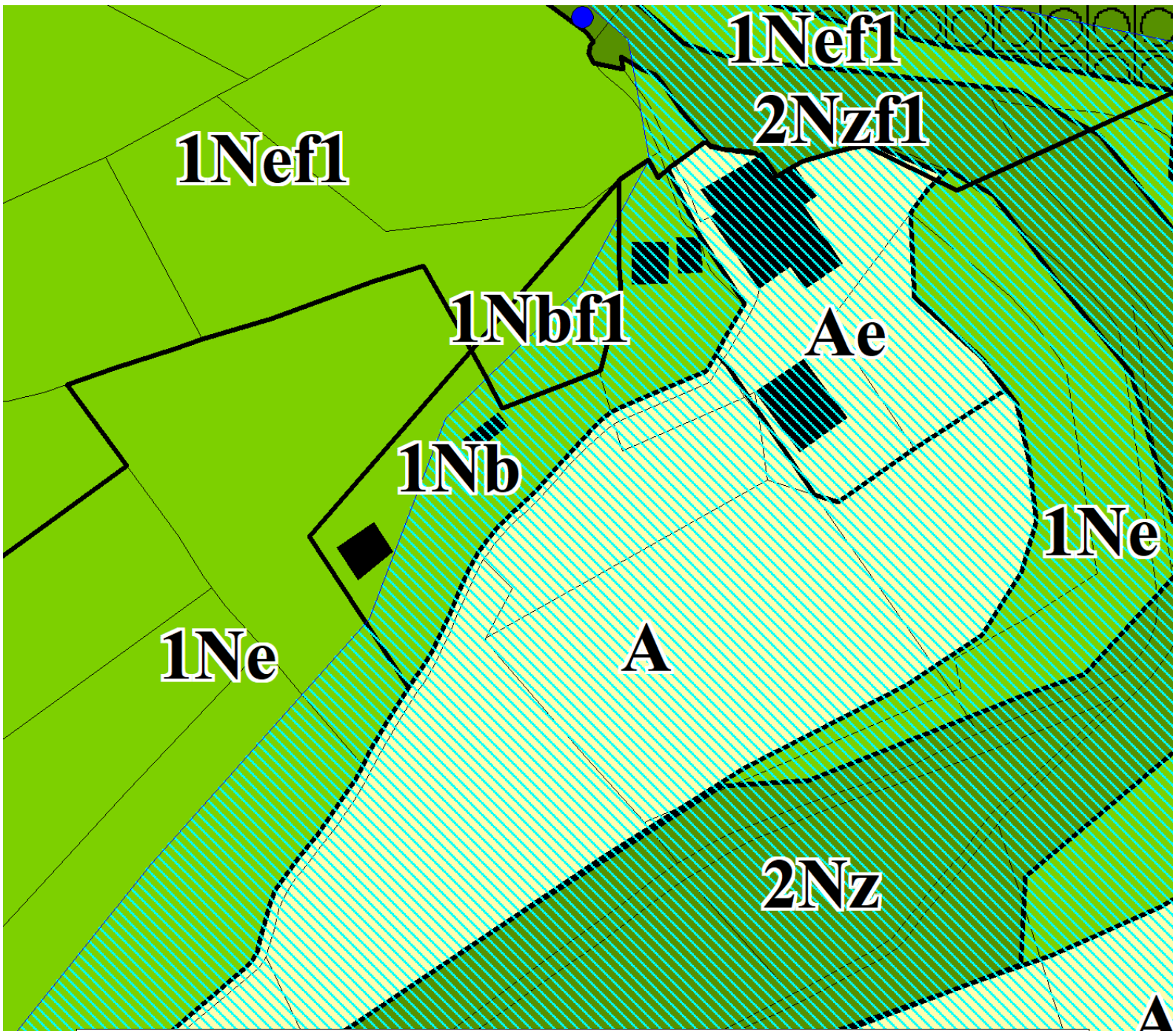
Révision Allégée n° 4

EXTRAIT DE ZONAGE
ECHELLE 1/1000

SOLiHA HABITAT
ET TERRITOIRES 84
SOLIDAIRES POUR L'HABITAT

Conçu par	COMMUNE
Dressé par	SOLiHA Vaucluse
JB.PORHEL	Responsable pôle Urbanisme
G.JUDAS	Assistant d'études Urbanisme

23/05/2022




Légende :



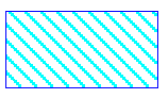
Emplacements réservés



Espaces boisés classés (EBC)



Bandes d'implantation des constructions



Enveloppe risque inondation



Cours d'eau identifiés au titre de l'article L.151-23 du Code de l'Urbanisme



Eléments de patrimoine identifiés au titre de l'article L.151-19 du Code de l'Urbanisme

